



Redes de Transporte

- PK Transportes
- PK Ferrocarril
- Autopistas / A
- Carril Bici / U
- Camino / Sen
- Ferrocarril
- Transportes (p)
- Tablero Ferro

Hidrografía

Surgencia
Río / Arroyo

Régimen Permanente
Río / Barranco / Rambla

Régimen No Permanente
Río / Barranco / Rambla






Corriente Artificial
Acueducto / Canal / Drenaje

Régimen Permanente
Río / Arroyo

Régimen No Permanente
Río / Barranco / Rambla

Masas de Agua
Embalse / Estanque / Lago


Corriente Artificial
Acueducto / Canal / Drenaje




67.654	Cota terreno
	Curva nivel maestra
	Curva nivel normal
	Curva nivel auxiliar
	Talud
	Escarpedo



Servicios e Instalaciones




 Aerogenerador
 Antena / Torre Tendido
 Tendido eléctrico
 Servicios / Minería / Industrial
 Sanitaria / Educativo / Parque
 Depósito / Depósito Agua / Hidrocc
 Azud / Presa de Obra / Presa de Tierra



Cubierta Terrestre


 Cortafuegos

   Espacio Natural Protegido
HNT / NAC / NAT

  Espacio Natural Protegido
PSJ / RSH

   Otras Figuras Especiales
HUM / LIC / OTR

  Otras Figuras Especiales
RES / ZEP



VÉRTICES Y REFERENCIAS			
NOMBRE	X	Y	Z
Coronas	791914.176	4657083.364	431.042

INFORMACIÓN CARTOGRAFICA
Sistema de referencia: ETRS 89 Proyección: UTM HUSO 30N
Altitud: Referidas al nivel de mar en Alicante
Coefficiente de anamorfose en el centro de la hoja: 1,00027663
Valeo fotogramétrico: JULIO 2021 por SPMSA. S. A.
Aproy. de campo: OCTUBRE 2021 por TRASGATEC
Restitución y Edición: JULIO 2023 por SERESCO. S. A.

CC-BY 4.0 Instituto Geográfico de Aragón


ESCALA 1:5.000

90 45 0 90 180 270 360
Metros

BASE CARTOGRÁFICA DE ARAGÓN 1:5.000 (BCA5)

HOJA Nº

288 - 17

 **GOBIERNO
DE ARAGON**