



Redes de Transporte




- PK Transportes
- PK Ferrocarril
- Autopistas / A
- Carril Bici / U
- Camino / Ser
- Ferrocarril
- Transportes
- Tablero Ferro

hidrografia

Edificios, población

	Edificio
	Iglesia / Ermita
	Nave Industrial
	Construcción ligera
	Patio
	Silo
	Jardín

Servicios e Instalaciones

	Aerogenerador
	Antena / Torre Tendido
	Tendido eléctrico
	Servicios / Minería / Industrial
	Sanitaria / Educativo / Parque
	Depósito / Depósito Agua / Hidrocarburo
	Azul / Presa de Obra / Presa de Tierra
	Presa de Obra / Presa de Tierra

s
 tural Protegido
 NAT
 tural Protegido
 es Especiales
 DTR
 es Especiales

NOMBRE	X	Y	Z
<p>INFORMACIÓN CARTOGRAFICA</p> <p>Sistema de referencia: ETRS 89. Proyección: UTM. H/U/SO 30W</p> <p>Altitudes: Referidas al nivel el mar en Alicante</p> <p>Coefficiente de anamorfosis en el centro de la hoja: 1.00027905</p> <p>Wavio fotogramétrico: JULIO 2021 por SPSSA, S. A.</p> <p>Apoyo de campo: OCTUBRE 2021 por TRAGSATEC</p> <p>Restitución y Editor: JULIO 2023 por SERESCO, S. A.</p>			

90 45 0 90 180 270 360 Metros

BASE CARTOGRÁFICA DE ARAGÓN 1:5.000 (BCA5)

H.O.J.A. Nº 326 - 14

 GOBIERNO DE ARAGON