

5. Las actividades económicas

5.029. Industrias del petróleo, química y farmacéutica (19, 20, 21)

5. Las actividades económicas

5.029. Industrias del petróleo, química y farmacéutica (19, 20, 21)

Índice

Comentario	3
Mapa	4
Gráficos y/o tablas de datos.....	5
Metodología y fuentes de información.....	8

5. Las actividades económicas

5.029. Industrias del petróleo, química y farmacéutica (19, 20, 21)

Comentario

Según datos del Instituto Aragonés de Estadística correspondientes al año 2010, Aragón cuenta con 258 actividades económicas englobadas en la rama correspondiente a “Coquerías y refino de petróleo; industria química; fabricación de productos farmacéuticos”, equivalente a los epígrafes 19, 20, 21 del Código Nacional de Actividades Económicas (CNAE-09).

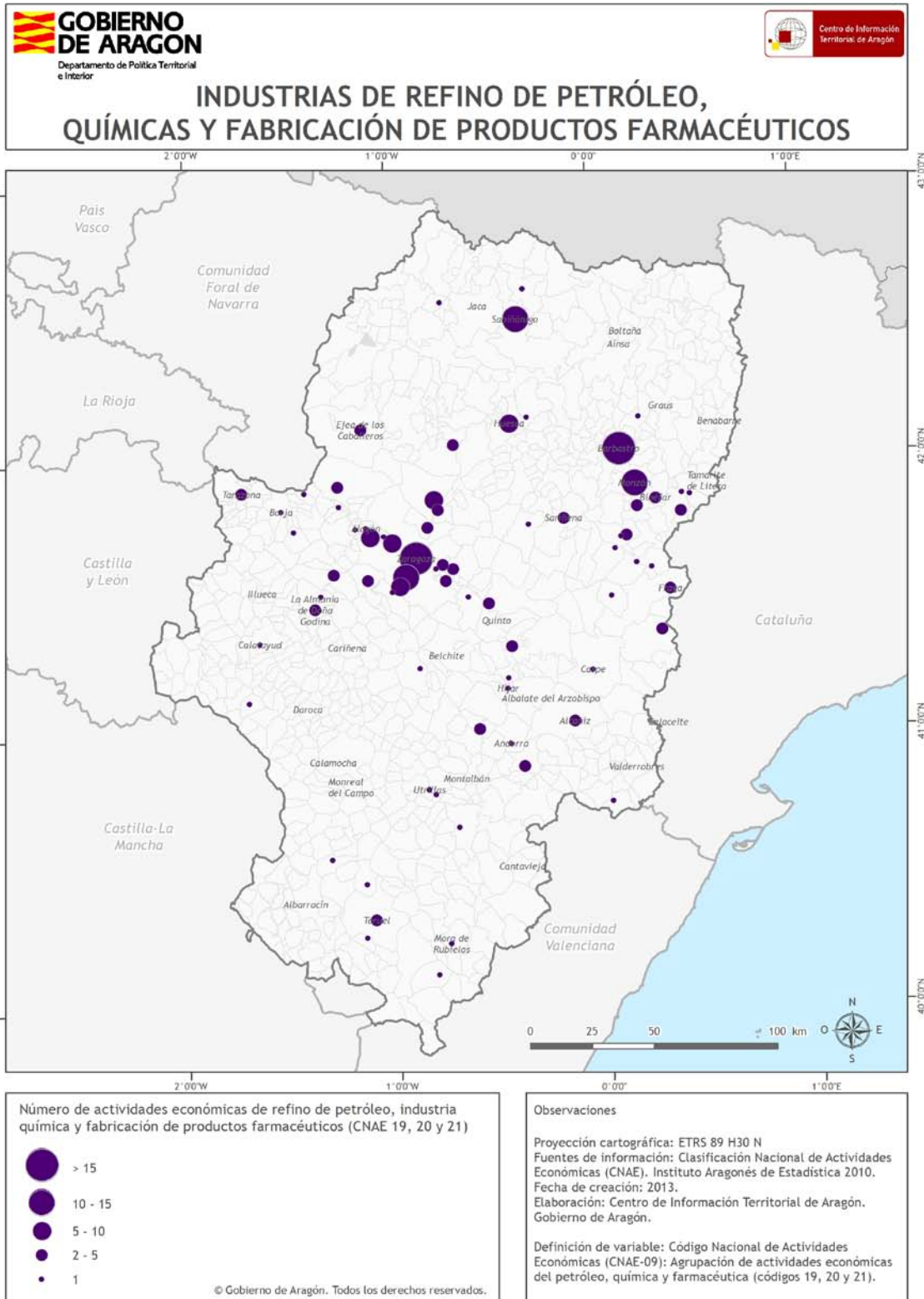
Así, esta rama supone el 2,39% de las actividades industriales de la región y apenas un 0,15% del total de actividades económicas aragonesas. Con 154 actividades, la provincia de Zaragoza capitaliza la mayor parte de la actividad, hasta un 80,86% del total de actividades correspondientes a estos sectores. Huesca, con sus 80 actividades, representa el 31%; mientras que Teruel, tan solo con 24, apenas aporta el 9,30% del peso de la actividad.

Así pues, el mapa adjunto pone de manifiesto que las actividades industriales agrupadas en “Coquerías y refino de petróleo; industria química; fabricación de productos farmacéuticos” tienden a agruparse principalmente en el entorno de la ciudad de Zaragoza; de hecho, la capital Aragonesa cuenta con un total de 52 industrias de esta rama, el 20% del total de las aragonesas. También es destacable la concentración que se observa en localidades como Sabiñánigo (15 actividades) o en las comarcas de Somontano de Barbastro y Bajo Cinca/Baix Cinca, especialmente en municipios como Barbastro (16) y Monzón (11).

5. Las actividades económicas

5.029. Industrias del petróleo, química y farmacéutica (19, 20, 21)

Mapa



5. Las actividades económicas

5.029. Industrias del petróleo, química y farmacéutica (19, 20, 21)

Gráficos y/o tablas de datos

Código	Comarca	Industria química (cnae 20)	Fabricación de productos farmacéuticos (cnae 21)	Total
01	La Jacetania	1	0	1
02	Alto Gállego	15	1	16
03	Sobrarbe	0	0	0
04	La Ribagorza	0	0	0
05	Cinco Villas	4	3	7
06	Hoya de Huesca	10	1	11
07	Somontano de Barbastro	16	1	17
08	Cinca Medio	17	0	17
09	La Litera / La Llitera	6	0	6
10	Los Monegros	3	0	3
11	Bajo Cinca / Baix Cinca	10	1	11
12	Tarazona y el Moncayo	3	0	3
13	Campo de Borja	3	0	3
14	Aranda	0	0	0
15	Ribera Alta del Ebro	10	1	11
16	Valdejalón	6	2	8
17	D.C. Zaragoza	98	13	111
18	Ribera Baja del Ebro	5	0	5
19	Bajo Aragón-Caspe	1	0	1
20	Comunidad de Calatayud	2	0	2
21	Campo de Cariñena	0	0	0
22	Campo de Belchite	1	0	1
23	Bajo Martín	2	0	2
24	Campo de Daroca	0	0	0
25	Jiloca	0	0	0
26	Cuencas Mineras	3	0	3
27	Andorra-Sierra de Arcos	3	0	3
28	Bajo Aragón	4	1	5
29	Comunidad de Teruel	8	0	8
30	Maestrazgo	0	0	0
31	Sierra de Albarracín	0	0	0
32	Gúdar-Javalambre	2	0	2
33	Matarraña / Matarranya	1	0	1
ARAGÓN		234	24	258

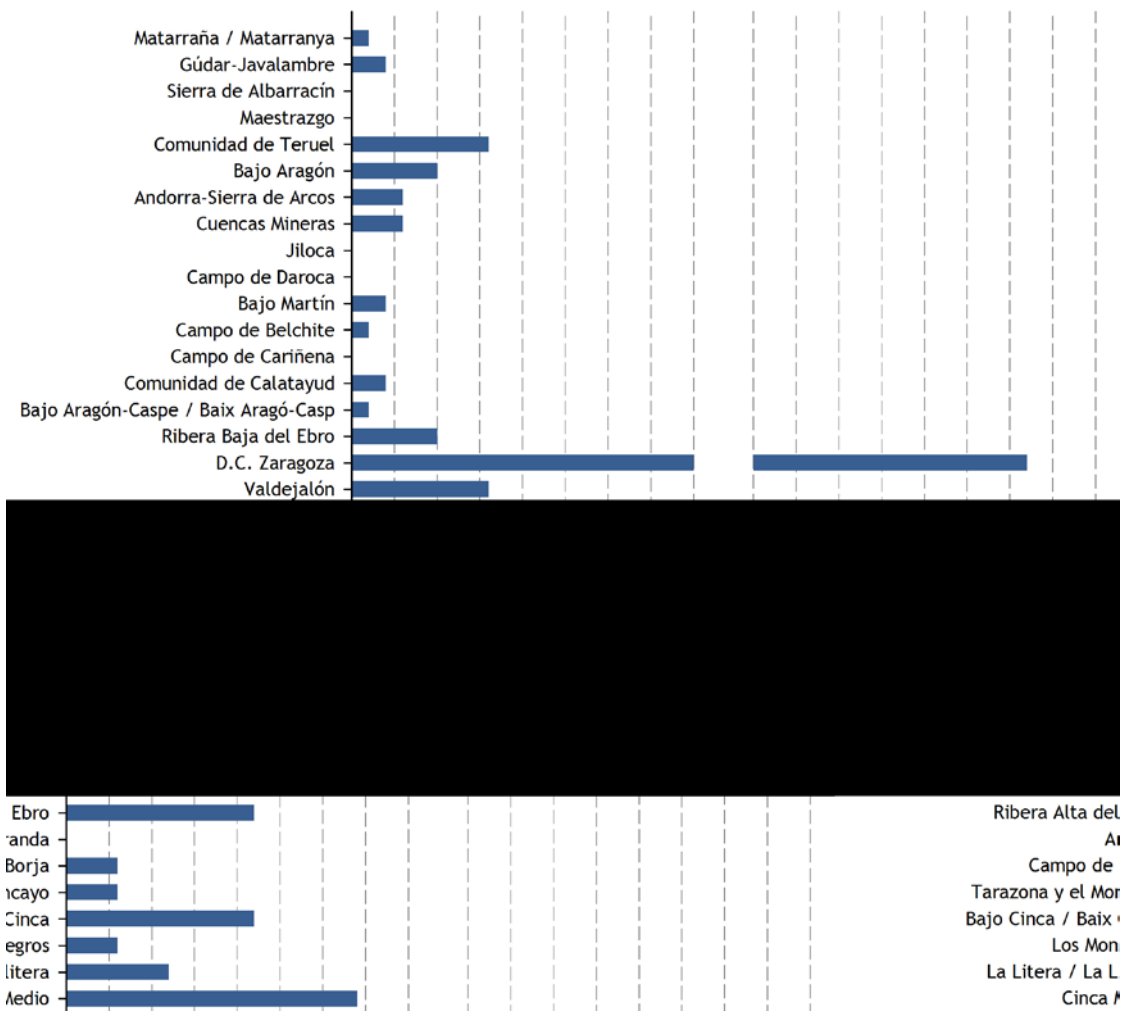
Número de actividades económicas por comarca

5. Las actividades económicas

5.029. Industrias del petróleo, química y farmacéutica (19, 20, 21)

Provincia	Total actividades	Coquerías y refino de petróleo; industria química; fabricación de productos farmacéuticos (cnae 19, 20, 21)
Huesca	36.639	80
Teruel	20.204	24
Zaragoza	111.181	154
Aragón	168.024	258

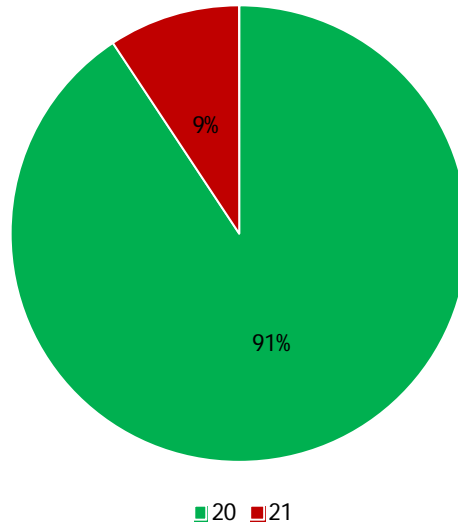
Número de actividades económicas por provincias y regional



Número de actividades económicas por comarca

5. Las actividades económicas

5.029. Industrias del petróleo, química y farmacéutica (19, 20, 21)



Peso relativo de las actividades: 20. Industria química; 21. Fabricación de productos farmacéuticos

5. Las actividades económicas

5.029. Industrias del petróleo, química y farmacéutica (19, 20, 21)

Metodología y fuentes de información

Definición

Las industrias del petróleo, química y farmacéutica se agrupan para su análisis estadístico en un bloque que incluye los códigos 19, 20 y 21 del Código Nacional de Actividades Económicas (CNAE-09) por parte del Instituto Aragonés de Estadística. Estos epígrafes incluyen Las Coquerías y refino de petróleo, la Industria química y la fabricación de productos farmacéuticos.

Fuentes de información

La fuente de información utilizada para el presente Documento Informativo Territorial ha sido obtenida del Instituto Aragonés de Estadística. Los datos se refieren al año 2010. www.iaest.es

Proceso de elaboración

Para la representación espacial se ha utilizado la base puntual de cabeceras municipales del Instituto Geográfico Nacional (IGN) sobre la que se ha cargado el valor del número total de actividades económicas. Como fondo se utiliza la base de términos municipales del Centro de Información Territorial de Aragón. www.ign.es / <http://sitar.aragon.es/>

Observaciones

No hay observaciones hasta la fecha de redacción de este Documento Informativo Territorial.