

5. Las actividades económicas

5.042. Actividades profesionales, científicas y técnicas (69, 70, 71, 72, 73, 74, 75)

5. Las actividades económicas

5.042. Actividades profesionales, científicas y técnicas (69, 70, 71, 72, 73, 74, 75)

Índice

Comentario	3
Mapa	4
Gráficos y/o tablas de datos.....	5
Metodología y fuentes de información.....	8

5. Las actividades económicas

5.042. Actividades profesionales, científicas y técnicas (69, 70, 71, 72, 73, 74, 75)

Comentario

La Comunidad Autónoma de Aragón cuenta con 13.874 actividades económicas englobadas en la rama correspondiente a “Actividades profesionales, científicas y técnicas” (Divisiones 69, 70, 71, 72, 73, 74, 75 del CNAE-09). Esta sección comprende las actividades profesionales, científicas y técnicas especializadas, o lo que es lo mismo: Actividades jurídicas y de contabilidad, las Actividades de las sedes centrales; Actividades de consultoría de gestión empresarial, los Servicios técnicos de arquitectura e ingeniería; Ensayos y análisis técnicas, Investigación y desarrollo, la Publicidad y estudios de mercado, Otras actividades profesionales, científicas y técnicas y las Actividades veterinarias.

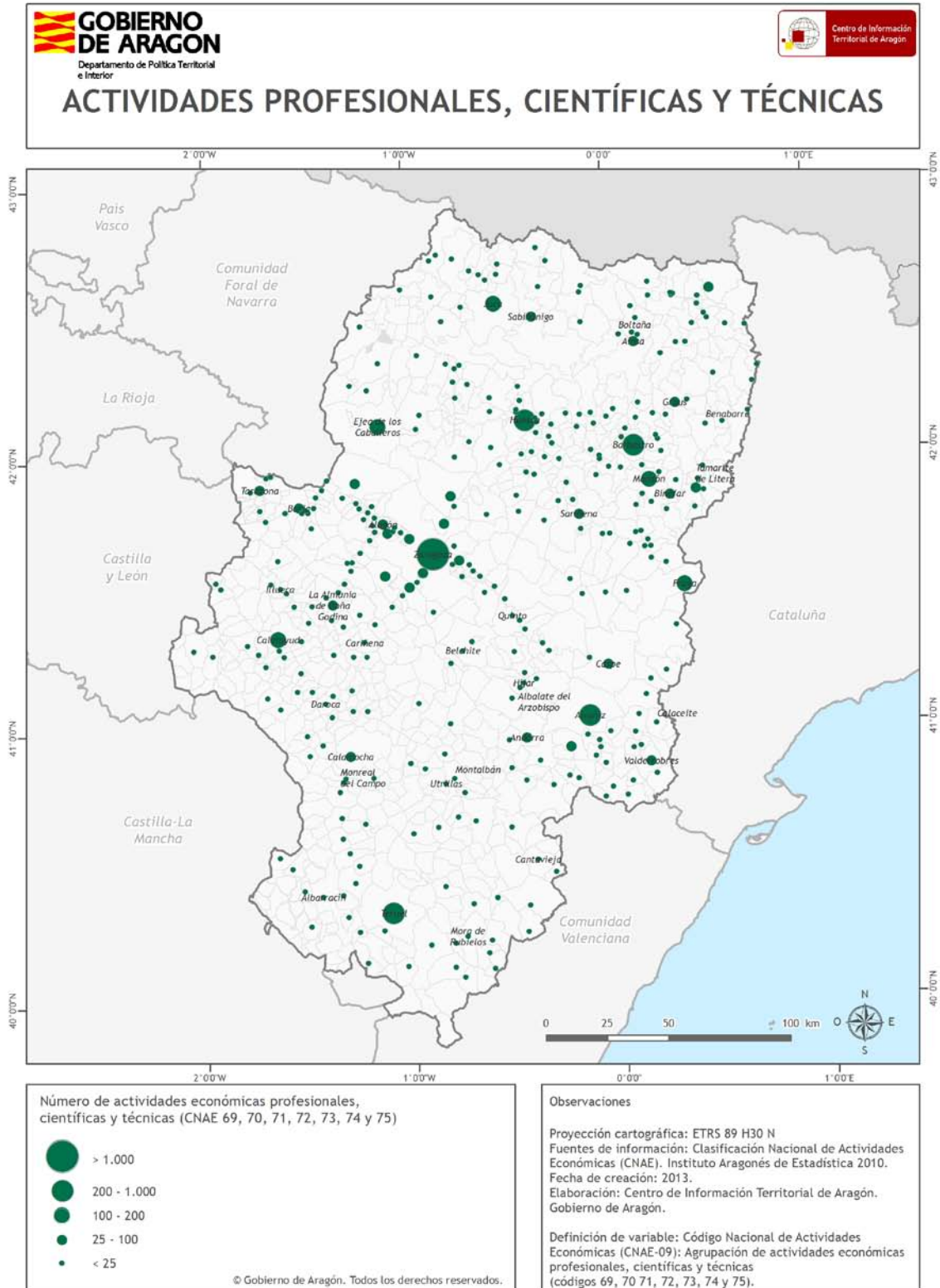
Según datos aportados por el Instituto Aragonés de Estadística y correspondientes al año 2010, esta rama aporta el 11,40% del sector servicios de la región y un 8,26% del total de actividades económicas aragonesas. A escala provincial, la de Zaragoza acoge 10.541 actividades, de las cuales casi 9.500 se encuentran ubicadas en la D.C. Zaragoza, lo que supone el 75,98% de todas las relativas a esta rama. Por su parte, la participación de Huesca y Teruel resulta mucho más modesta, 2.248 y 1.085 actividades, un 16,20% y 7,82% del total de “Actividades profesionales, científicas y técnicas” presentes en Aragón.

Seguramente es el carácter especializado de la mayor parte de las actividades incluidas en este epígrafe el que provoca que su localización espacial tienda a concentrarse en aquellos ambientes urbanos donde, a priori, la demanda puede resultar mayor, sin que pueda definirse ningún otro patrón que explique la distribución espacial reflejada en mapa adjunto.

5. Las actividades económicas

5.042. Actividades profesionales, científicas y técnicas (69, 70, 71, 72, 73, 74, 75)

Mapa



5. Las actividades económicas

5.042. Actividades profesionales, científicas y técnicas (69, 70, 71, 72, 73, 74, 75)

Gráficos y/o tablas de datos

Código	Comarca	Actividades jurídicas y de contabilidad (cnae 69)	Servicios técnicos de arquitectura e ingeniería; ensayos y análisis técnicos (cnae 71)	Investigación y desarrollo (cnae 72)	Publicidad y estudios de mercado (cnae 73)	Otras actividades profesionales, científicas y técnicas (cnae 74)	Actividades veterinarias (cnae 75)	TOTAL
01	La Jacetania	56	66	7	8	31	11	179
02	Alto Gállego	34	55	1	7	24	8	129
03	Sobrarbe	15	38	1	11	14	10	89
04	La Ribagorza	18	47	3	5	23	10	106
05	Cinco Villas	69	71	11	13	19	16	199
06	Hoya de Huesca	234	419	34	65	156	24	932
07	Som. de Barbastro	55	112	12	19	33	11	242
08	Cinca Medio	84	66	5	14	22	9	200
09	La Litera / La Llitera	63	61	4	5	25	8	166
10	Los Monegros	17	25	3	3	12	10	70
11	Bajo Cinca	61	61	2	15	18	5	162
12	Tarazona y el Moncayo	27	47	2	9	16	3	104
13	Campo de Borja	19	16	1	4	12	9	61
14	Aranda	9	4	1	0	7	1	22
15	Ribera Alta del Ebro	22	62	5	8	17	3	117
16	Valdejalón	42	49	6	12	16	11	136
17	D.C. Zaragoza	3.667	3.200	404	742	1.230	240	9.486
18	Ribera Baja del Ebro	10	13	0	0	9	2	34
19	Bajo Aragón-Caspe	27	29	4	5	15	9	89
20	C. de Calatayud	79	60	9	8	30	8	194
21	Campo de Cariñena	13	10	2	3	5	2	35
22	Campo de Belchite	3	6	0	0	3	2	14
23	Bajo Martín	7	10	1	1	7	1	27
24	Campo de Daroca	8	10	1	1	4	2	26
25	Jiloca	14	28	6	4	9	7	68
26	Cuencas Mineras	5	10	0	1	5	4	25
27	Andorra-S. de Arcos	14	16	0	2	4	1	37
28	Bajo Aragón	95	103	12	19	59	12	300
29	Comunidad de Teruel	148	237	16	33	54	22	510
30	Maestrazgo	2	10	0	0	2	4	18
31	Sierra de Albarracín	5	7	1	1	1	1	16
32	Gúdar-Javalambre	9	17	0	1	6	2	35
33	Matarraña	12	24	1	5	5	2	49
ARAGÓN		4.943	4.989	555	1.024	1.893	470	13.874

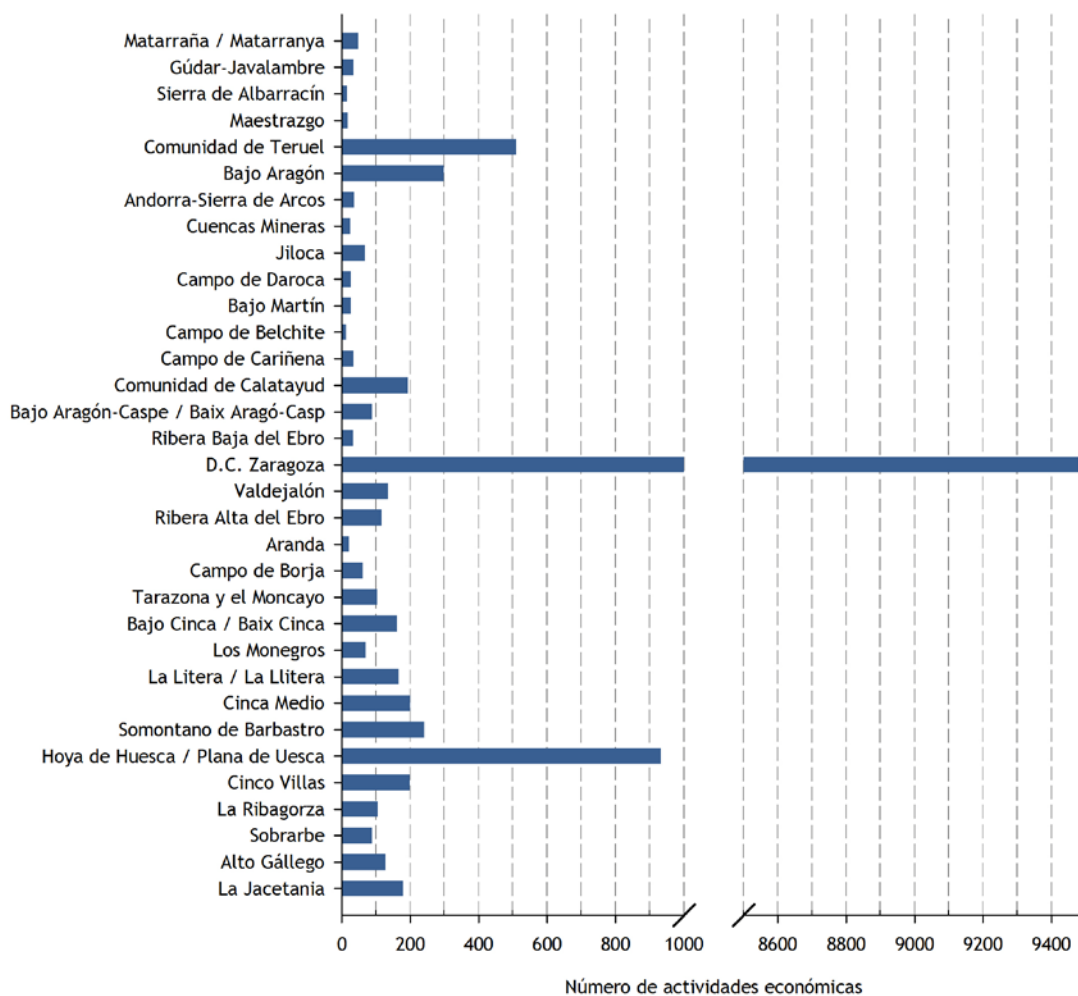
Número de actividades económicas por comarca

5. Las actividades económicas

5.042. Actividades profesionales, científicas y técnicas (69, 70, 71, 72, 73, 74, 75)

Provincia	Total actividades	Actividades profesionales, científicas y técnicas (cnae 69, 70, 71, 72, 73, 74, 75)
Huesca	36.639	2.248
Teruel	20.204	1.085
Zaragoza	111.181	10.541
Aragón	168.024	13.874

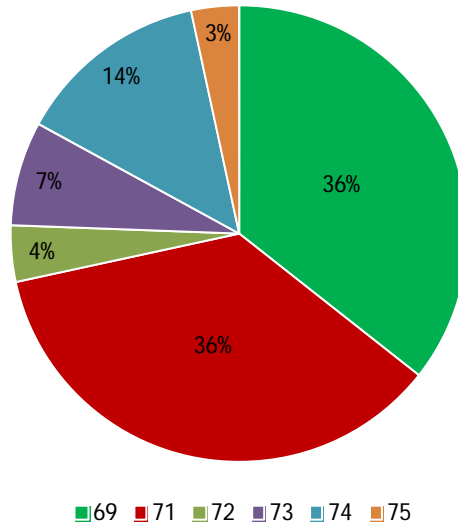
Número de actividades económicas por provincias y regional



Número de actividades económicas por comarca

5. Las actividades económicas

5.042. Actividades profesionales, científicas y técnicas (69, 70, 71, 72, 73, 74, 75)



Peso relativo de las actividades: 69. Actividades jurídicas y de contabilidad; 71. Servicios técnicos de arquitectura e ingeniería; ensayos y análisis técnicos; 72. Investigación y desarrollo; 73. Publicidad y estudios de mercado; 74. Otras actividades profesionales, científicas y técnicas; 75. Actividades veterinarias

5. Las actividades económicas

5.042. Actividades profesionales, científicas y técnicas (69, 70, 71, 72, 73, 74, 75)

Metodología y fuentes de información

Definición

Las actividades profesionales, científicas y técnicas se agrupan para su análisis estadístico en un bloque que incluye los códigos 69, 70, 71, 72, 73, 74, y 75 del Código Nacional de Actividades Económicas (CNAE-09) por parte del Instituto Aragonés de Estadística. Comprende actividades jurídicas y de contabilidad, las Actividades de las sedes centrales; actividades de consultoría de gestión empresarial, los Servicios técnicos de arquitectura e ingeniería; ensayos y análisis técnicos, Investigación y desarrollo, la Publicidad y estudios de mercado, Otras actividades profesionales, científicas y técnicas y las Actividades veterinarias.

Fuentes de información

La fuente de información utilizada para el presente Documento Informativo Territorial ha sido obtenida del Instituto Aragonés de Estadística. Los datos se refieren al año 2010. www.iaest.es

Proceso de elaboración

Para la representación espacial se ha utilizado la base puntual de cabeceras municipales del Instituto Geográfico Nacional (IGN) sobre la que se ha cargado el valor del número total de actividades económicas. Como fondo se utiliza la base de términos municipales del Centro de Información Territorial de Aragón www.ign.es / <http://sitar.aragon.es/>

Observaciones

No hay observaciones hasta la fecha de redacción de este Documento Informativo Territorial.