

5. Las actividades económicas

5.061. Ganadería ecológica

5. Las actividades económicas

5.061. Ganadería ecológica

Índice

Comentario	3
Mapa	4
Gráficos y/o tablas de datos.....	5
Metodología y fuentes de información	6

5. Las actividades económicas

5.061. Ganadería ecológica

Comentario

La determinación de una explotación ganadera como de ganadería ecológica viene asentada por una serie de características de la misma, como son la complementariedad entre el suelo y los animales, es decir, la no existencia de explotación intensiva de los mismos, el cumplimiento de las normas de cría ecológica, la selección de las razas que se adapten mejor al terreno, la alimentación con productos ecológicos, la preferencia por los tratamientos veterinarios naturales, la prohibición del uso de sustancias encaminadas a potenciar el crecimiento y engorde, y el cuidado especial del bienestar animal.

Bajo estas premisas Aragón contaba en el año 2009 con un total de 16 explotaciones ganaderas de carácter ecológico. Eso supone que sólo el 0,03% de las explotaciones aragonesas tiene esta certificación. Por provincias Zaragoza es la que posee la mayoría de las explotaciones con 8, lo que supone el 50% del total. La provincia de Huesca registraba 6 explotaciones -un 37,5% del total- de ganadería ecológica mientras que la provincia de Teruel contaba con 2 explotaciones -un 12,5% del total regional-.

Según datos del año 2012 el número de explotaciones de agricultura ecológica ascendía a 36, sin desglose provincial ni municipal.

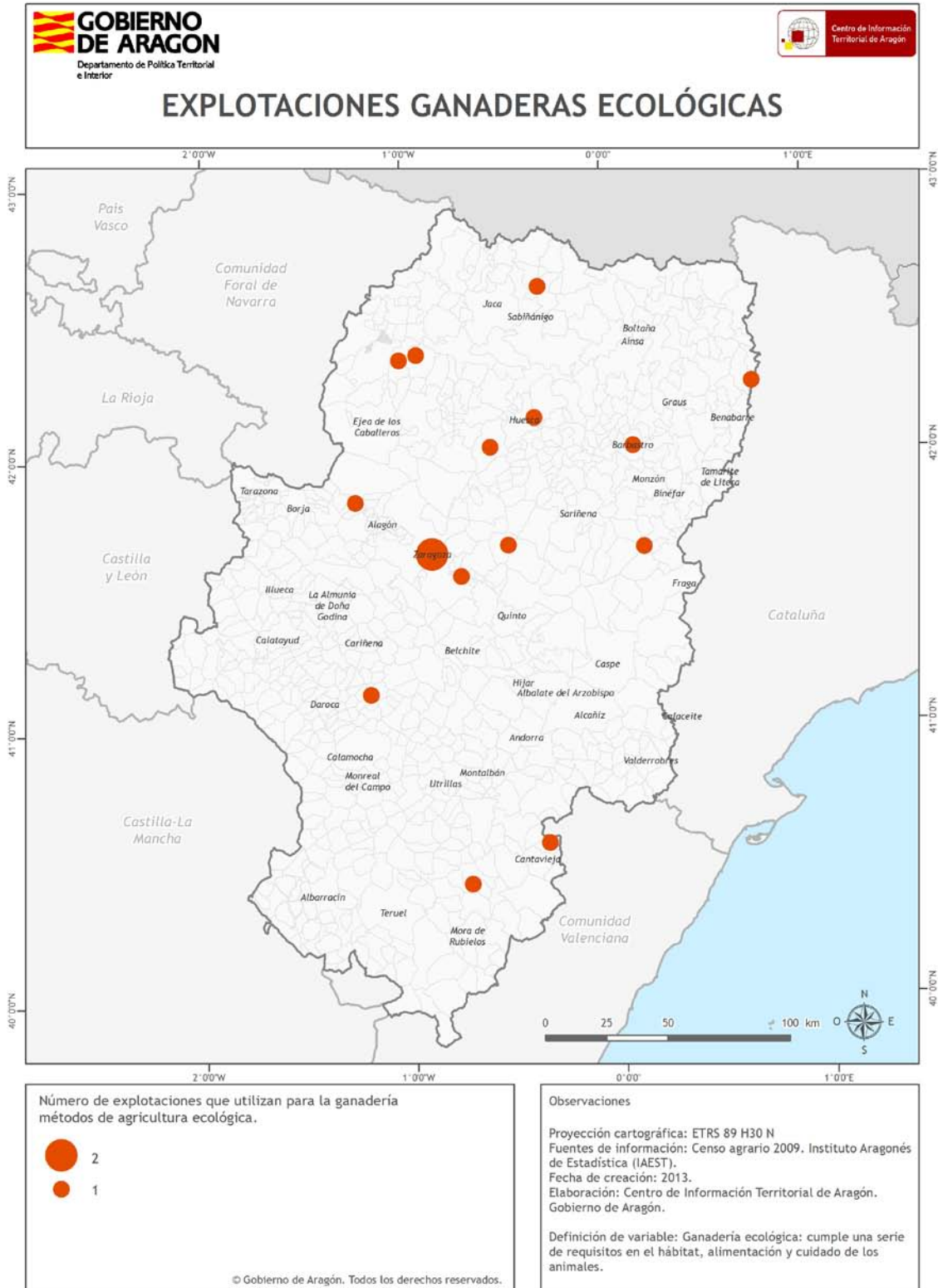
En general, desde el año 2002, el número de explotaciones ganaderas con la catalogación de ecológicas ha ido ascendiendo en Aragón, no sin ralentizaciones, y está muy lejos de la media Española, teniendo en cuenta que en España hay 6.263 explotaciones ganaderas ecológicas, con lo que el porcentaje que suponen las aragonesas no alcanza el 0,6%.

A nivel territorial, como muestra la cartografía, no se aprecia ningún patrón espacial en la distribución de las explotaciones. Si que son relativamente más abundantes al norte del eje del Ebro, pero no muestran un patrón de localización que permita discernir factores que impulsen su instalación en el territorio.

En cualquier caso parece lógico pensar que, en el contexto de puesta en valor de las razas autóctonas y los procesos de producción de productos de elevada calidad, deba producirse un incremento en el número de explotaciones ganaderas de este tipo, sobre todo teniendo en cuenta el reducido número actual y el escaso porcentaje que suponen dentro del sector de la ganadería ecológica a nivel nacional.

5. Las actividades económicas
5.061. Ganadería ecológica

Mapa



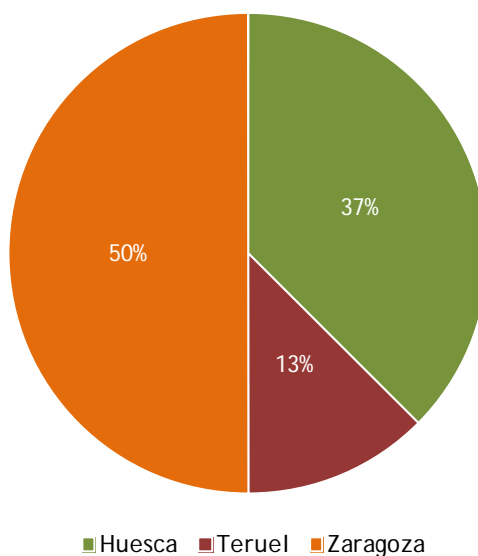
5. Las actividades económicas

5.061. Ganadería ecológica

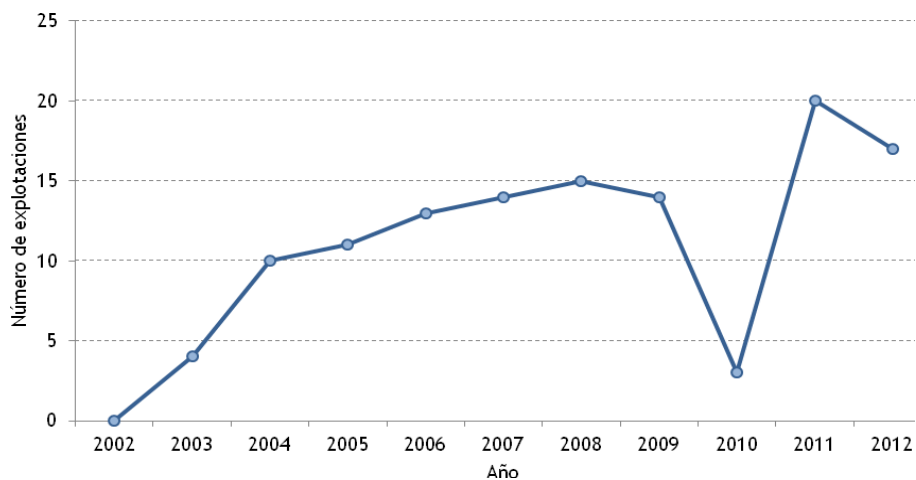
Gráficos y/o tablas de datos

Provincia	Explotaciones ecológicas	Total explotaciones	% ecológicas
Huesca	6	16.280	0,04
Teruel	2	11.821	0,02
Zaragoza	8	24.673	0,03
Aragón	16	52.774	0,03

Explotaciones ganaderas ecológicas y porcentaje respecto al total por provincias y regional. Año 2009



Reparto de las explotaciones de ganadería ecológica por provincias. Año 2009



Evolución del número de explotaciones de ganadería ecológica en Aragón

5. Las actividades económicas

5.061. Ganadería ecológica

Metodología y fuentes de información

Definición

Se considera ganadería ecológica aquella que cumple una serie de requisitos en el hábitat, alimentación y cuidado de las animales que la componen. Entre ellos se encuentra la relación con el entorno, el tratamiento no intensivo, la alimentación, los tratamientos veterinarios, etc.

Fuentes de información

La fuente de información utilizada para el presente Documento Informativo Territorial se ha obtenido el Instituto Aragonés de Estadística. Año 2009. www.aragon.es

Proceso de elaboración

Para la representación de los datos se ha tomado la base de cabeceras municipales del Instituto Geográfico Nacional (IGN) sobre la que se ha cargado el número de explotaciones de ganadería ecológica presentes en cada municipio. El tamaño de los círculos se ha graduado en función del número de explotaciones. Como fondo se utiliza la cobertura de términos municipales del Centro de Información Territorial de Aragón (CINTA). www.ign.es / <http://sitar.aragon.es/>

Observaciones

No hay observaciones hasta la fecha de redacción de este Documento Informativo Territorial.